




Zeichenerklärung

-  Baum, vorh.
-  Abflueftung, gepl.
-  Abflueftung, stillgelegt
- 21.69 Höhe (Regenwasser), vorh.
- S 21.28 Höhe (Regenwasser), gepl.
- 21.32 Geländehöhe, vorh.

Das Aufmaß wurde durch Ingenieurgesellschaft Steinburg durchgeführt. Stand: 2011

INDEX	ÄNDERUNG	DATUM	NAME

**INGENIEUR-
GESELLSCHAFT
STEINBURG**

IGS-INGENIEURGESELLSCHAFT STEINBURG HAYENGA-HOYER MBH
BERATENDE INGENIEURE



BROKREIHE 20 25569 BAHRENFLETH TEL. 0 48 24 / 38 98-0 FAX. 38 98-38



STADT KALTENKIRCHEN

Retentionsfläche Regenrückhaltebecken 9	BEARBEITUNGSSTATUS: Ausschreibung	
	BEARBEITUNG: Engelbrecht / Ramm	
Lageplan	GEZEICHNET: Dieckmann	DATUM: 22.04.2021
	PROJEKT-NR.: 23-18	ZEICHN-NR.: 2.03.07
Ausschreibung	M. 1:500	
	CARD/I	K2318-06.PLT

FÜR DIESE TECHNISCHE UNTERLAGE BEHALTEN WIR UNS ALLE RECHTE VOR. OHNE UNSERE VORHERIGE ZUSTÄMMUNG DARF SIE WEDER VERVIELFÄLTIGT NOCH DITTEN ZUGÄNGLICH GEMACHT WERDEN, UND SIE DARF DURCH DEN EMPFÄNGER ODER DRITTE AUCH NICHT IN ANDERER WEISE MISSBRÄUCHLICH VERWENDET WERDEN.

PLOTDATUM: 22.04.21
BLATTNAME:IM1