

Stadt Kaltenkirchen

Bebauungsplan Nr. 77
der Stadt Kaltenkirchen
Kreis Segeberg
Landschaftsplanerischer Fachbeitrag

Endgültige Planfassung

Lageplan -Ausgleichsfläche Schirnauniederung-
M 1 : 2.000

Verkehrsanlagen

Wasserwirtschaft

Stadtplanung

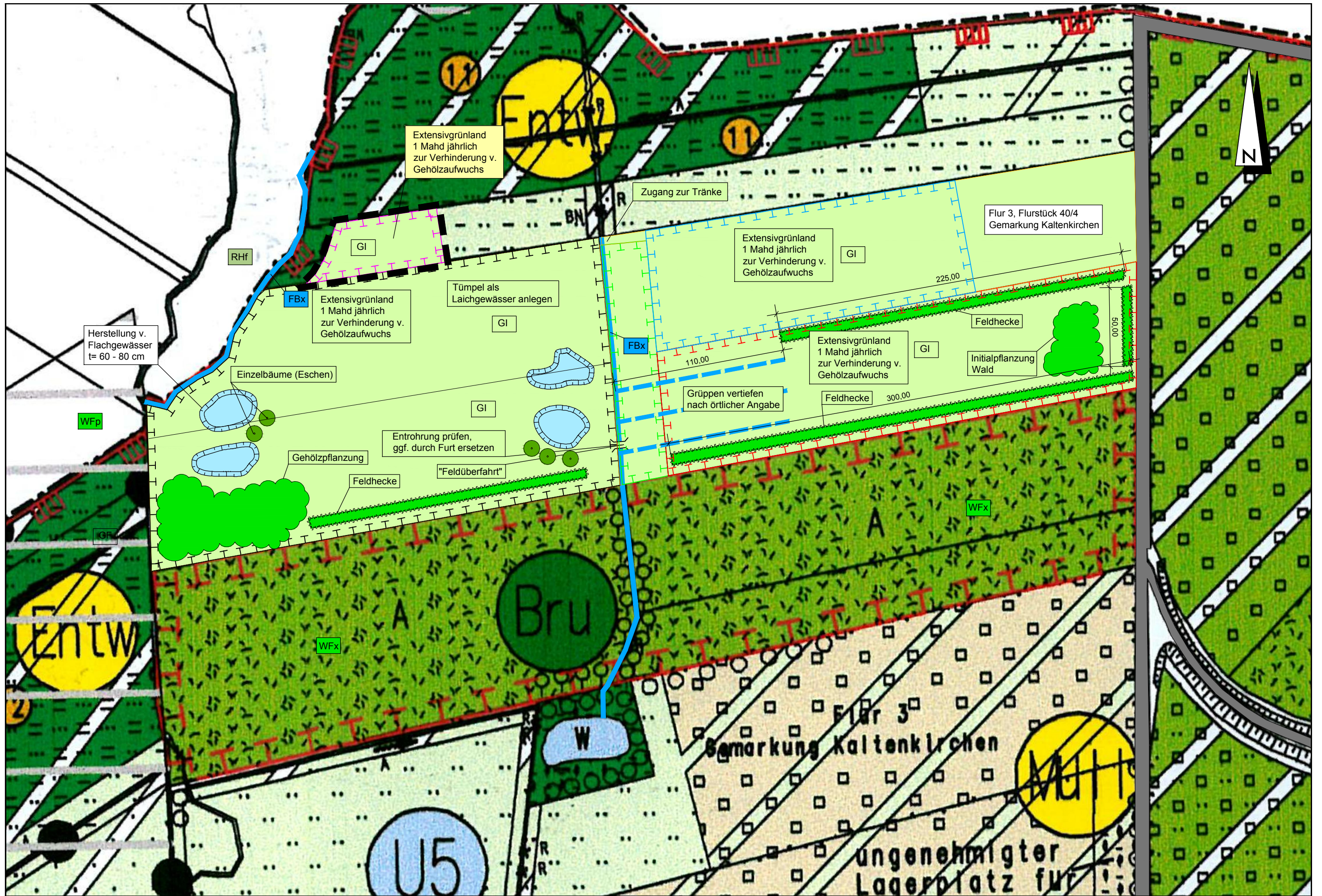
Landschaftsarchitektur

Projekt-Nr.: 212042
Anlage : 2
Blatt-Nr.: 1
bearbeitet: Lukoschus
gezeichnet: Bräuß
geprüft: Wulff
Datum: 03.02.2014



**Ingenieurgesellschaft
Reese + Wulff GmbH**

Beratende Ingenieure VBI
Kurt-Wagener-Str. 15
25337 Elmshorn
Tel. 04121 · 46 91 5 - 0
Fax 04121 · 46 91 5 - 14
info@ing-reese-wulff.de
www.ing-reese-wulff.de



Extensivgrünland
1 Mahd jährlich
zur Verhinderung v.
Gehölzaufwuchs

Zugang zur Tränke

Flur 3, Flurstück 40/4
Gemarkung Kaltenkirchen

Extensivgrünland
1 Mahd jährlich
zur Verhinderung v.
Gehölzaufwuchs

Herstellung v.
Flachgewässer
t= 60 - 80 cm

Extensivgrünland
1 Mahd jährlich
zur Verhinderung v.
Gehölzaufwuchs

Tümpel als
Laichgewässer anlegen

Extensivgrünland
1 Mahd jährlich
zur Verhinderung v.
Gehölzaufwuchs

Feldhecke

Initialpflanzung
Wald

Einzelbäume (Eschen)

Entrohrung prüfen,
ggf. durch Furt ersetzen

Gruppen vertiefen
nach örtlicher Angabe

Feldhecke

"Feldüberfahrt"

Gehölzpflanzung

Feldhecke

Bru

Flur 3
Gemarkung Kaltenkirchen

ungenehmigter
Lagerplatz für



Zeichenerklärung

Bestand



Grünland

GI Artenarmes Intensivgrünland
GF Sonstiges artenreiches Feuchtgrünland



Wald

WFx Sonstige Forstfläche mit heimischen Baumarten
WFp Laubholzbestände feuchter bis nasser Standorte




Ruderalflur

RHf (Halb-) Ruderale Gras- und Staudenflur feuchter Standorte



Verkehrsfläche



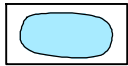
Graben

FGx ausgebauter Bach



Geltungsbereichsgrenze

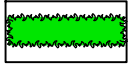
Planung



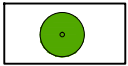
Teich



Gehölz

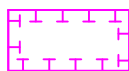


Knick



Baum

Flächen für Maßnahmen zum Schutz, zur Pflege
und zur Entwicklung von Boden, Natur und Landschaft
§9 (1) 20, § 9 (1a) BauGB



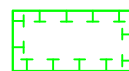
B-Plan Nr 77, Größe= 0,27 ha



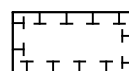
B-Plan Nr 75



B-Plan Nr 61, 7. Änderung



Auswechslung Feldleitung



B-Plan Nr. 61, 5. Änderung

Darstellung außerhalb des
Geltungsbereiches:
Landschaftsplan / Entwicklung