


## Zeichenerklärung



Zuordnung  
B-Plan Nr. 61, 3. Änderung der  
Stadt Kaltenkirchen 17.521 m<sup>2</sup>

## Stadt Kaltenkirchen



Landschaftsplanerischer Fachbeitrag  
zum Bebauungsplan Nr. 61, 3.

Änderung  
Stadt Kaltenkirchen  
Kreis Segeberg

Übersichtskarte

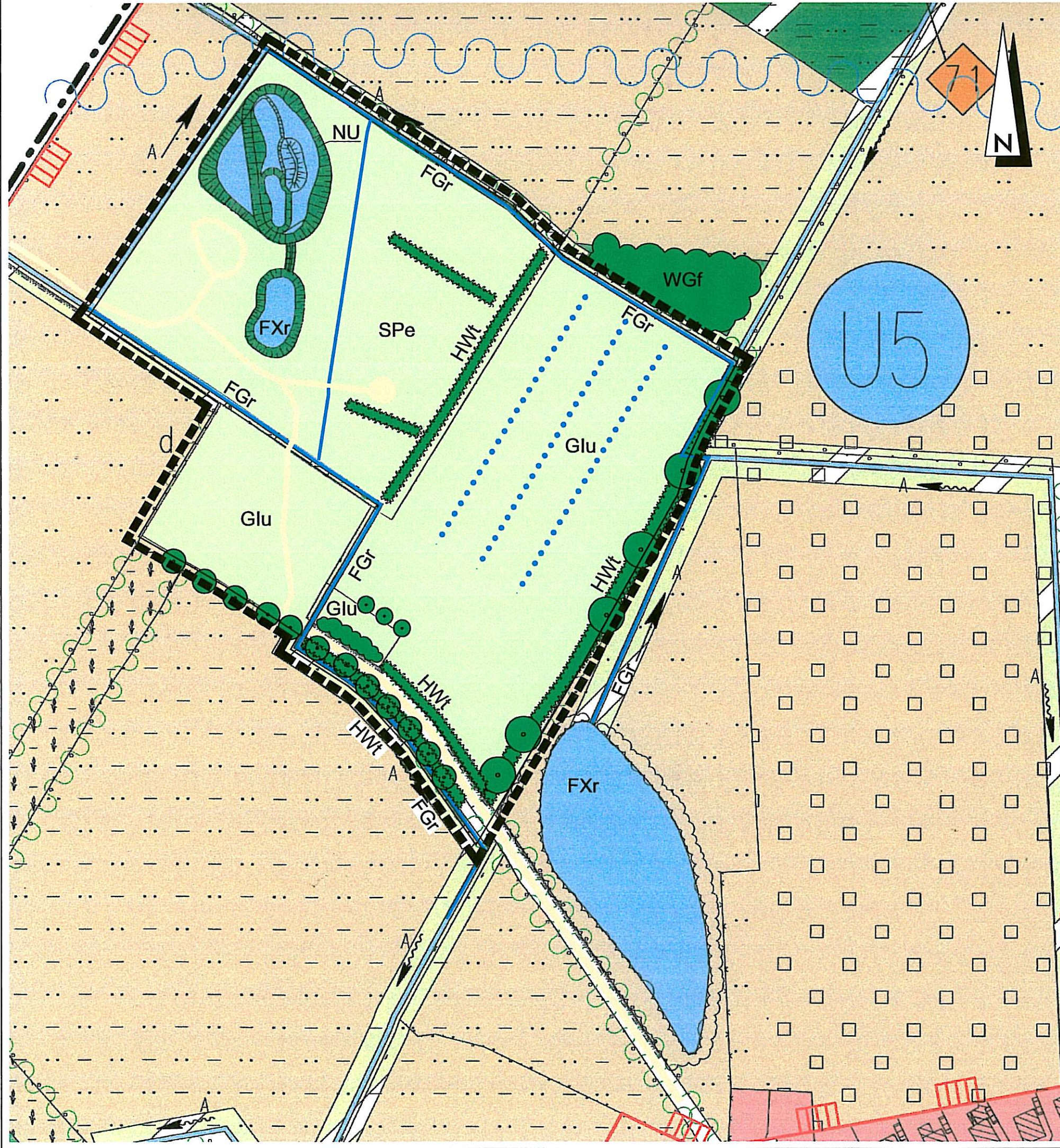
Entwurf  
M: 1:7500  
Datum: 17.07.2008

**Ingenieurgemeinschaft  
Klütz & Collegen GmbH**  
Beratende Ingenieure VBI

Mühlenstraße 17  
25 364 Bokel  
Tel. 04127 / 97 96 - 0  
Fax 04127 / 97 96 - 14  
info@kluetz-collegen.de  
www.kluetz-collegen.de














W:\Projekte\606108a\Entwurf\LA\_01\_1.DWG, BES\_01, 17.07.2008 12:22:24



## Zeichenerklärung

### Bestand

-  Grünland
-  Glu ungenutztes Intensivgrünland
-  SPe extensiv gepflegte Grünanlage
-  Laubbaum, Lage aus Luftbild
-  HWt Knicks
-  WGf Gebüsche feuchter und frischer Standorte
-  NU Uferstaudenflur
-  FGr Kalk- und nährstoffreiche Gräben
-  FXr Regenwasserrückhaltebecken
-  verlandete Gruppen, symbolisch
-  Geltungsbereich

Darstellung außerhalb des Geltungsbereiches:  
Landschaftsplan/ Entwicklung

### Stadt Kaltenkirchen

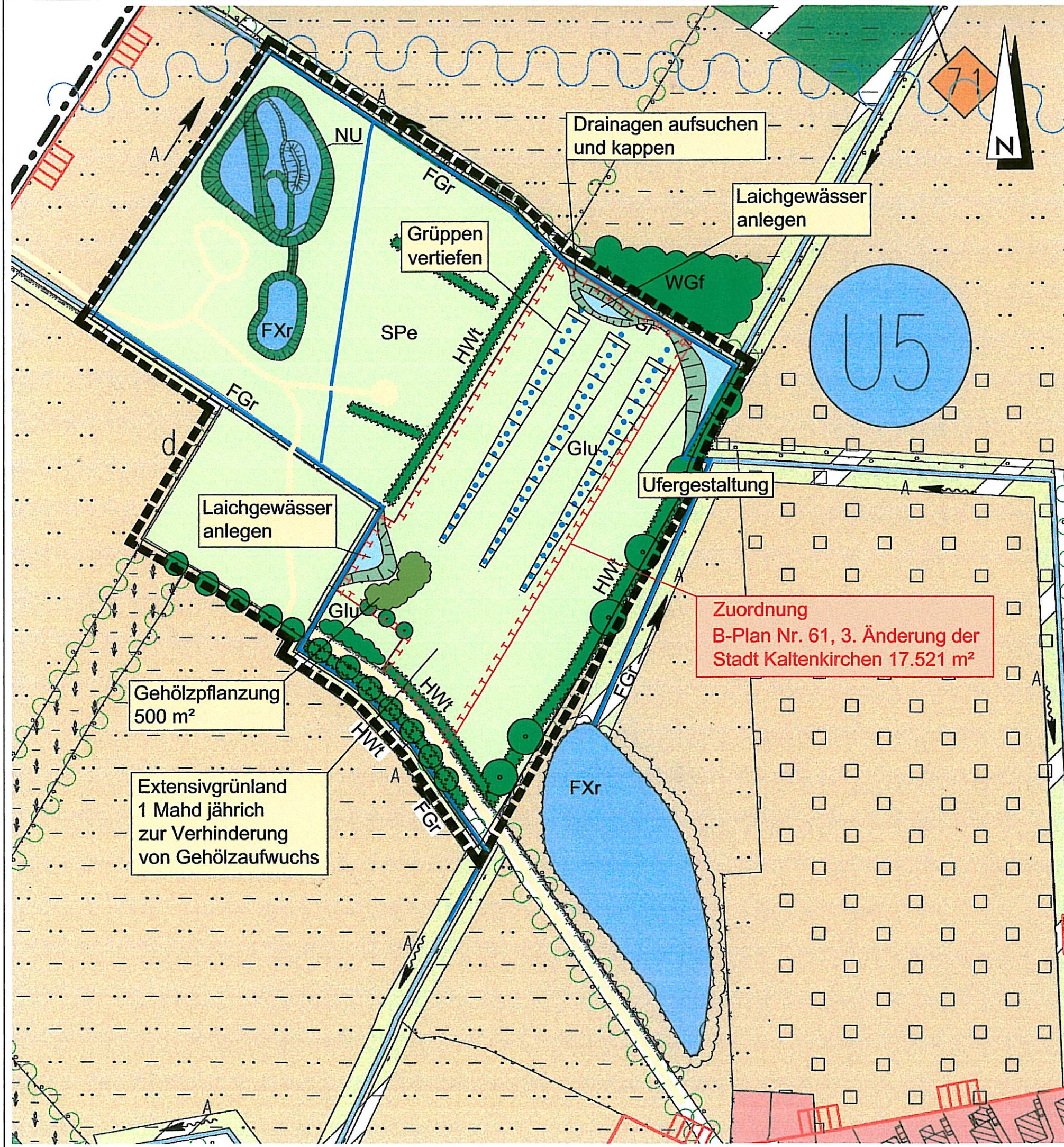


Landschaftsplanerischer Fachbeitrag  
zum Bebauungsplan Nr. 61, 3.  
Änderung  
Stadt Kaltenkirchen  
Kreis Segeberg  
Entwurf  
M: 1:2000  
Datum: 17.07.2008

Lageplan -Bestand-












**Ingenieurgemeinschaft  
Klütz & Kollegen GmbH**  
Beratende Ingenieure VBI  
Mühlenstraße 17  
25 364 Bokel  
Tel. 04127 / 97 96 - 0  
Fax 04127 / 97 96 - 14  
info@kluetz-collegen.de  
www.kluetz-collegen.de






## Zeichenerklärung

### Bestand

-  Grünland
-  Glu ungenutztes Intensivgrünland
-  SPe extensiv gepflegte Grünanlage
-  Laubbaum, Lage aus Luftbild
-  HWt Knicks
-  WGf Gebüsch feuchter und frischer Standorte
-  NU Uferstaudenflur
-  FGf Kalk- und nährstoffreiche Gräben
-  FXr Regenwasserrückhaltebecken
-  verlandete Gruppen, symbolisch
-  Geltungsbereich

Darstellung außerhalb des Geltungsbereiches:  
Landschaftsplan/ Entwicklung

### Planung

-  Flächen für Maßnahmen zum Schutz, zur Pflege und zur Entwicklung von Boden, Natur und Landschaft §9 (1) 20, § 9 (1a) BauGB

## Stadt Kaltenkirchen



Landschaftsplanerischer Fachbeitrag  
zum Bebauungsplan Nr. 61, 3.  
Änderung  
Stadt Kaltenkirchen  
Kreis Segeberg  
Entwurf Lageplan - Entwicklung -  
M: 1:2000  
Datum: 17.07.2008

**Ingenieurgemeinschaft  
Klütz & Collegen GmbH**  
Beratende Ingenieure VBI  
Mühlenstraße 17  
25 364 Bokel  
Tel. 04127 / 97 96 - 0  
Fax 04127 / 97 96 - 14  
info@kluetz-collegen.de  
www.kluetz-collegen.de