




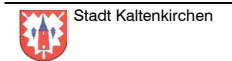
Zeichenerklärung

Bestand

-  Grünland
- GI Artenarmes Intensivgrünland
- GF Sonstiges artenreiches Feuchtgrünland
-  Wald
- Wfx Sonstige Forstfläche mit heimischen Baumarten
- Wfp Laubholzbestände feuchter bis nasser Standorte
-  Ruderalflur
- RHf (Halb-) Ruderale Gras- und Staudenflur feuchter Standorte
-  Verkehrsfläche
-  Graben
- FBx ausgebauter Bach
-  Geltungsbereichsgrenze
- Planung**
-  Teich
-  Gehölz
-  Knick
-  Baum

Flächen für Maßnahmen zum Schutz, zur Pflege und zur Entwicklung von Boden, Natur und Landschaft §9 (1) 20, § 9 (1a) BauGB

-  B-Plan Nr 61, 7. Änderung, Größe= 2,46 ha
-  Auswechslung Feldleitung
-  B-Plan Nr. 61, 5. Änderung



Bebauungsplan Nr. 61 7. Änderung
 Stadt Kaltenkirchen
 Kreis Segeberg
 Landschaftsplanerischer Fachbeitrag
 Lageplan -ext. Ausgleichsfläche-
 Endgültige Planfassung
 Projekt-Nr.: 21 1038
 M: 1:2.000, 1:0
 Datum: 18.10.2011



Ingenieurgemeinschaft
Klütz & Kollegen GmbH
 Bismarckstr. 17
 25 364 Bönke
 Tel. 04127 / 97 96 - 0
 Fax 04127 / 97 96 - 114
 info@kluetz-collegen.de
 www.kluetz-collegen.de

Darstellung außerhalb des
 Geltungsbereiches:
 Landschaftsplan / Entwicklung

Flur 3
 Bemerkung Kaltenkirchen
 ungenehmigter
 Lagerplatz für