








### Zeichenerklärung

-  Standpunkt eines Beobachters vgl. schematische Darstellung
-  sichtverschattende Elemente
-  mögliche Bebauung mit Traufhöhe 18m
-  Einflussbereich der Bebauung 15x Traufhöhe 18m
-  zusätzlich beeinträchtigter Landschaftsraum



Bebauungsplan Nr. 61 - 7. Änderung  
 Stadt Kaltenkirchen  
 Kreis Segeberg  
 Landschaftsplanerischer Fachbeitrag

Endgültige Planfassung

- Wasserwirtschaft
- Verkehrsanlagen
- Erschließungen
- Ingenieurbau
- Stadtplanung
- Landschaftsplanung

Lageplan Landschaftsbild -Entwicklung-  
 M 1 : 5.000 i. O.



Projekt-Nr.: 211028  
 Anlage : 7.1  
 Blatt-Nr.: 2  
 bearbeitet: Fichtner  
 gezeichnet: Feitkenhauer  
 geprüft: Wulff  
 Datum: 18.10.2011

**Ingenieurgemeinschaft  
 Klütz & Collegen GmbH**  
 Beratende Ingenieure VBI  
 Mühlenstraße 17  
 25 364 Bokel  
 Tel. 04127 / 97 96 - 0  
 Fax 04127 / 97 96 - 14  
 info@kluetz-collegen.de  
 www.kluetz-collegen.de