


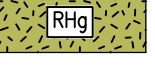


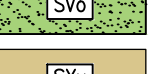

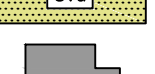
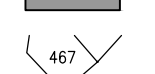







Zeichenerklärung:

-  Grenze und Nummer des Geltungsbereiches
-  Baum mit Stamm- / Kronendurchmesser in m
-  Baum durch die Baumschutzsatzung geschützt
-  ruderaler Grasflur auf Wall
-  sonstiger Graben mit begleitenden Gehölzen
-  Rasenfläche, arten- und strukturarm
-  Straßenbegleitgrün ohne Gehölze
-  sonstige vegetationsarme/-freie Fläche
-  unversiegelter Weg ohne Vegetation
-  Gebäude
-  Flurstücksgrenze, -nummer
-  Böschung
-  Höhenpunkt (in m über NN)

Bauvorhaben:
STADT KALTENKIRCHEN
Grünordnerischer Fachbeitrag
zum B-Plan Nr. 52 B, 2. Änd. und Erg.

Auftraggeber:
 Stadt Kaltenkirchen

Planbezeichnung:
BESTAND Stand: November 2018 M 1:1.000

gezeichnet: AK	bearbeitet: Jb
Plangrundlage: Vermessung Büro Patzelt	Datum: 09.01.2019

Planverfasser:
LANDSCHAFTSPLANUNG JACOB
 Freie Landschaftsarchitektur bda

Ochsenzoller Str. 142a Tel. 040/52 19 75 -0 info@LP-JACOB.de
 22848 Norderstedt Fax 040/52 19 75 -10 www.LP-JACOB.de