

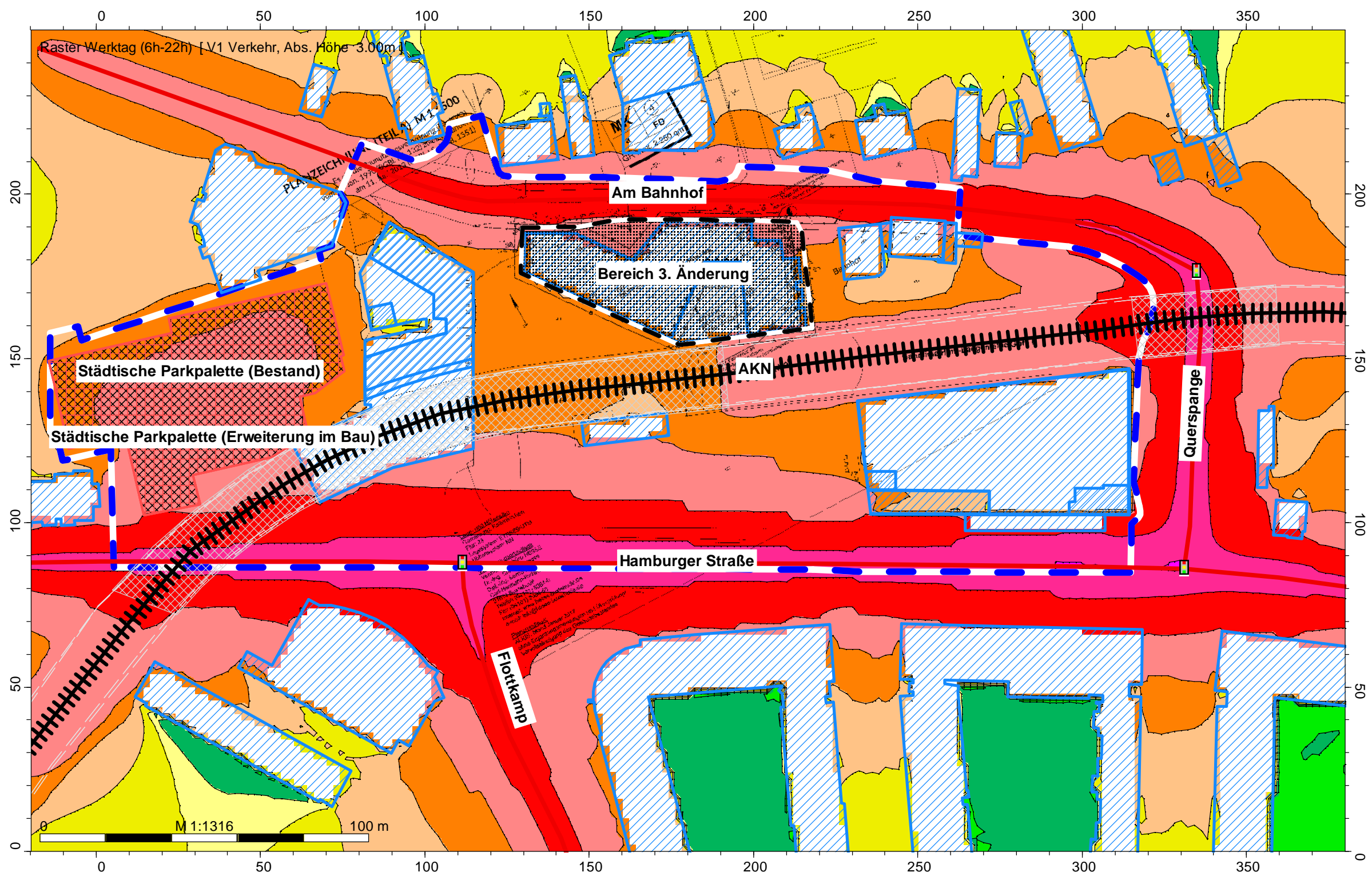
TAUBERT und RUHE GmbH

Projekt-Nummer: 2017004

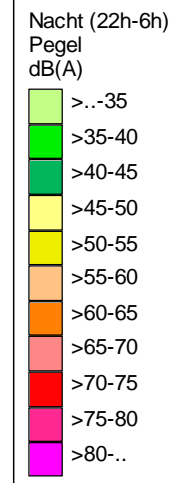
B-Plan Nr. 65, 3. Änderung
"Bahnhof"
24568 Kaltenkirchen

Stand 2017-04-04

2017004gta001



Straßen- und Schienenverkehr (öffentlich) - Immissionsplan 1 tags (06-22 Uhr), Höhe des Rasters h = 3,0 m über Gelände



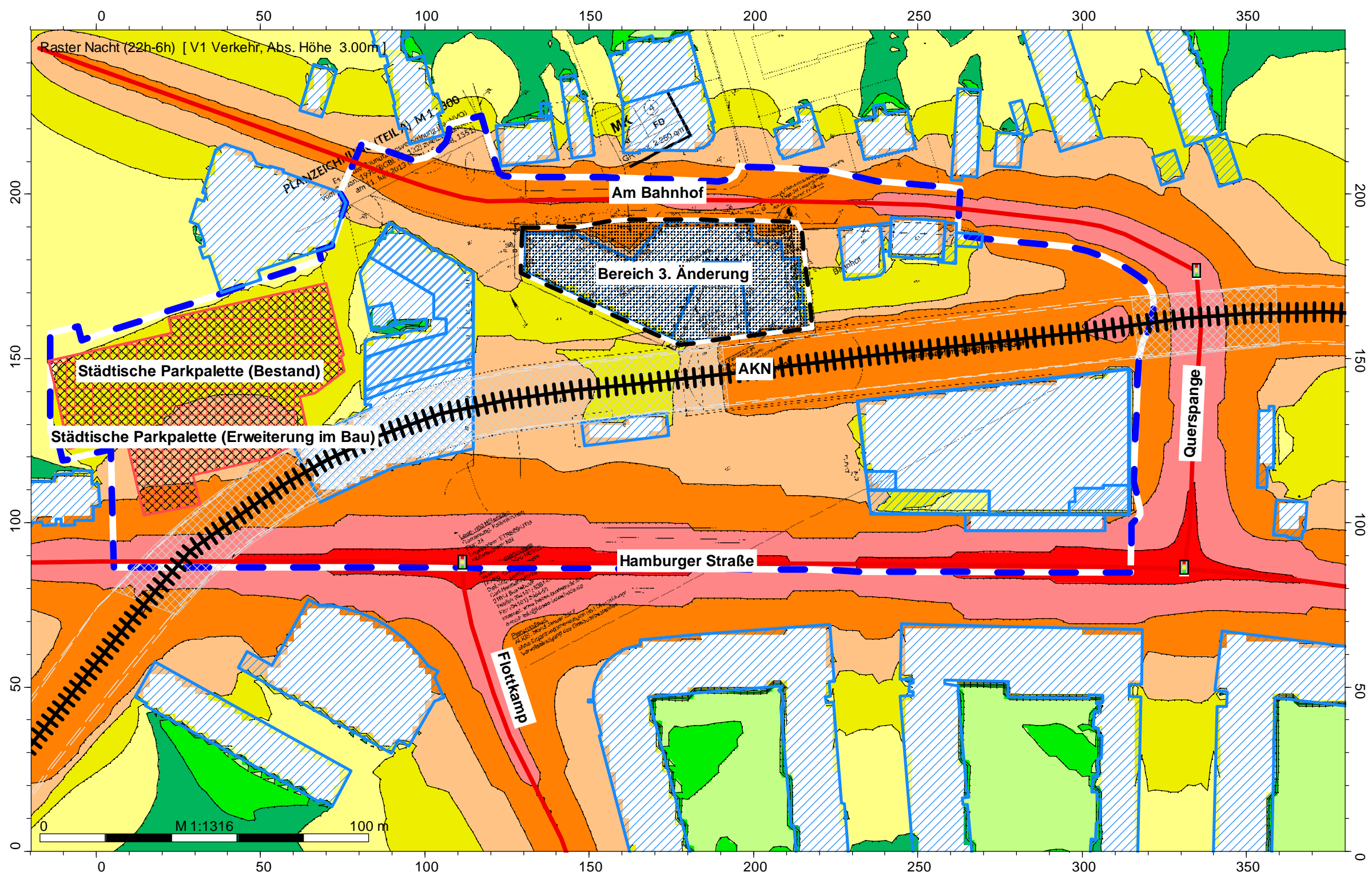
TAUBERT und RUHE GmbH

Projekt-Nummer: 2017004

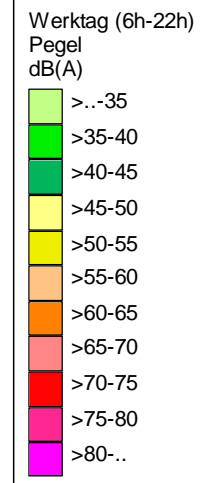
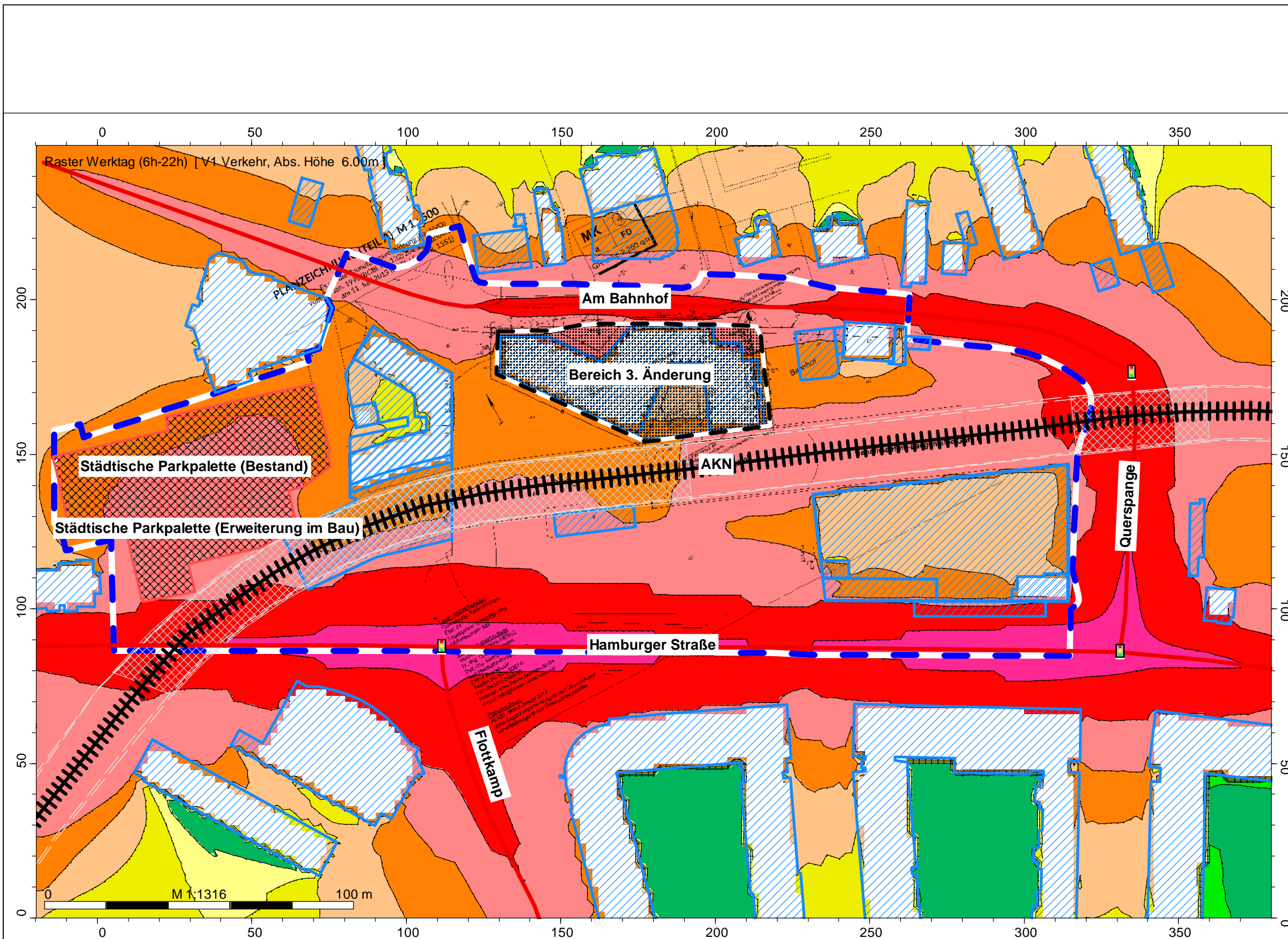
B-Plan Nr. 65, 3. Änderung
"Bahnhof"
24568 Kaltenkirchen

Stand 2017-04-04

2017004gta001



Straßen- und Schienenverkehr (öffentlich) - Immissionsplan 2
nachts (22-06 Uhr), Höhe des Rasters h = 3,0 m über Gelände



TAUBERT und RUHE GmbH

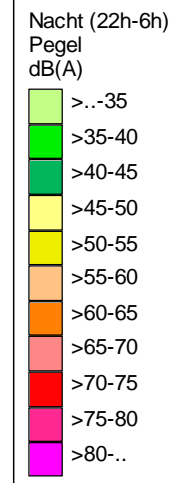
Projekt-Nummer: 2017004

B-Plan Nr. 65, 3. Änderung
"Bahnhof"
24568 Kaltenkirchen

Stand 2017-04-04

2017004gta001

Straßen- und Schienenverkehr (öffentlich) - Immissionsplan 3 tags (06-22 Uhr), Höhe des Rasters h = 6,0 m über Gelände



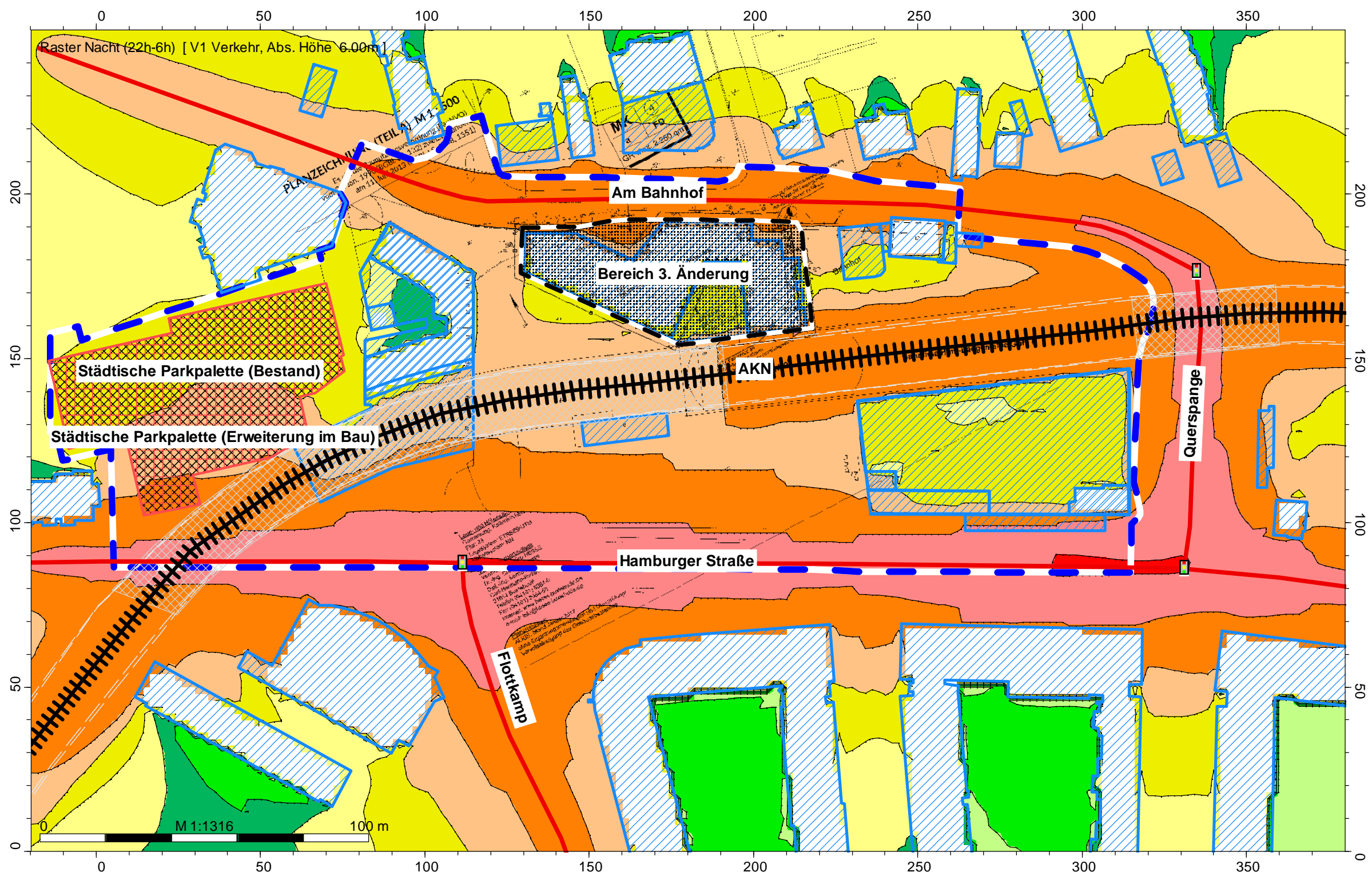
TAUBERT und RUHE GmbH

Projekt-Nummer: 2017004

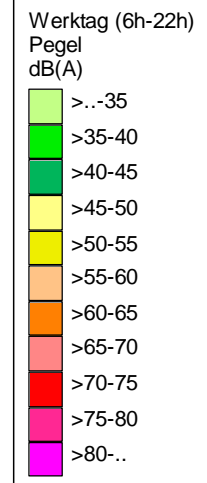
B-Plan Nr. 65, 3. Änderung
"Bahnhof"
24568 Kaltenkirchen

Stand 2017-04-04

2017004gta001



Straßen- und Schienenverkehr (öffentlich) - Immissionsplan 4
nachts (22-06 Uhr), Höhe des Rasters h = 6,0 m über Gelände



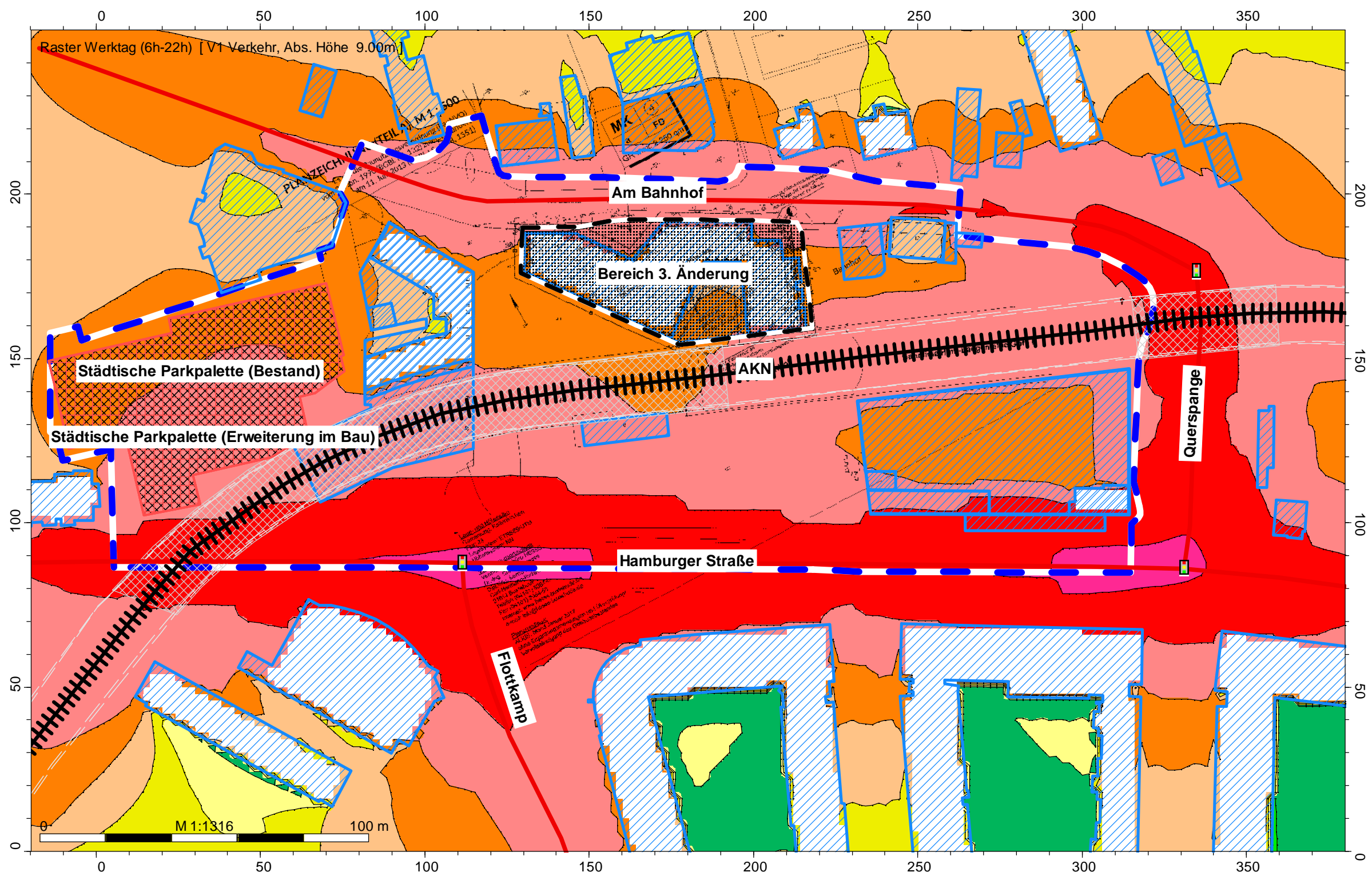
TAUBERT und RUHE GmbH

Projekt-Nummer: 2017004

B-Plan Nr. 65, 3. Änderung
"Bahnhof"
24568 Kaltenkirchen

Stand 2017-04-04

2017004gta001



Straßen- und Schienenverkehr (öffentlich) - Immissionsplan 5 tags (06-22 Uhr), Höhe des Rasters h = 9,0 m über Gelände