

TAUBERT und RUHE GmbH


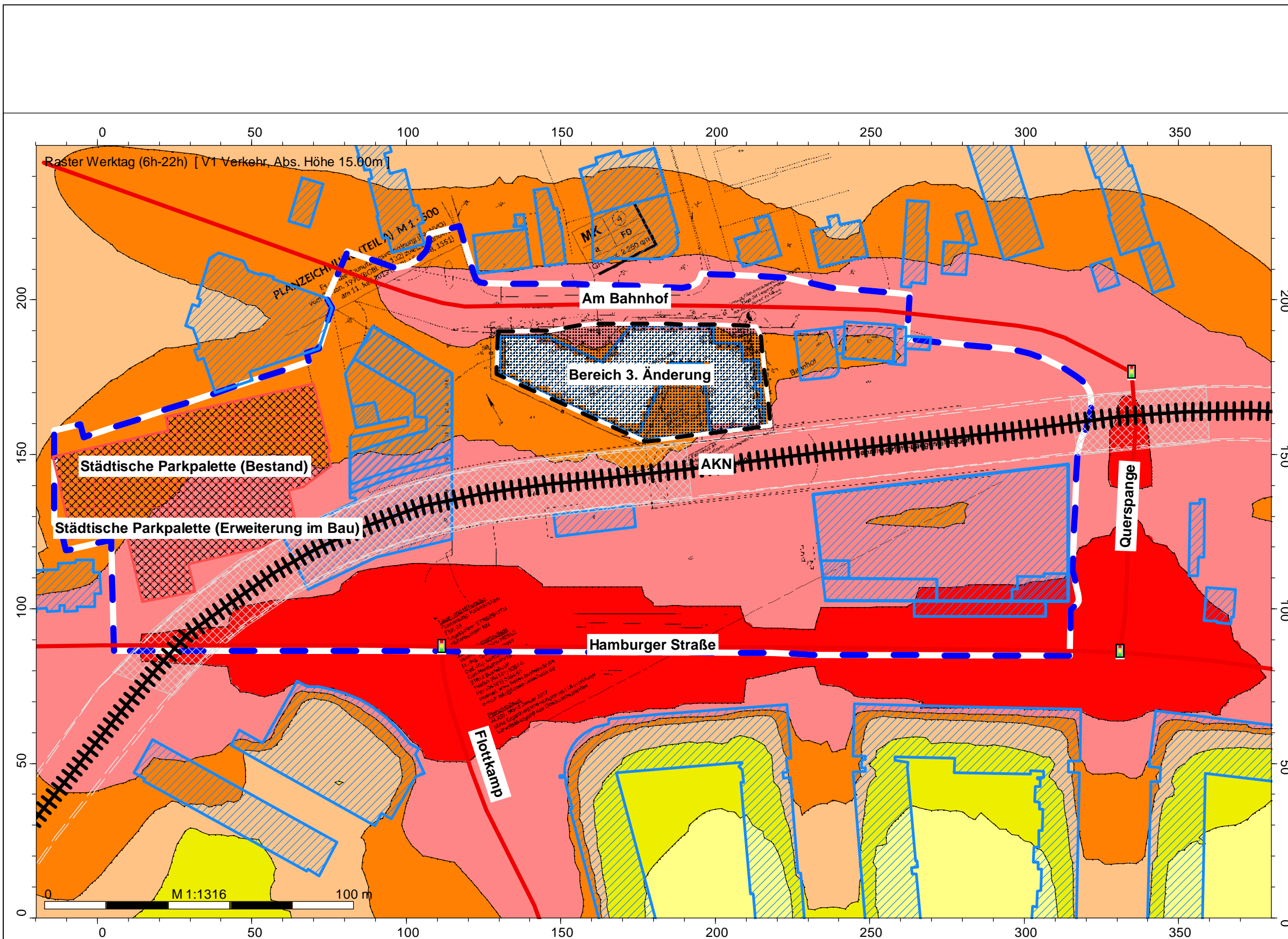
Projekt-Nummer: 2017004

B-Plan Nr. 65, 3. Änderung
"Bahnhof"
24568 Kaltenkirchen

Stand 2017-04-04

2017004gta001

Straßen- und Schienenverkehr (öffentlich) - Immissionsplan 6
nachts (22-06 Uhr), Höhe des Rasters h = 9,0 m über Gelände



TAUBERT und RUHE GmbH


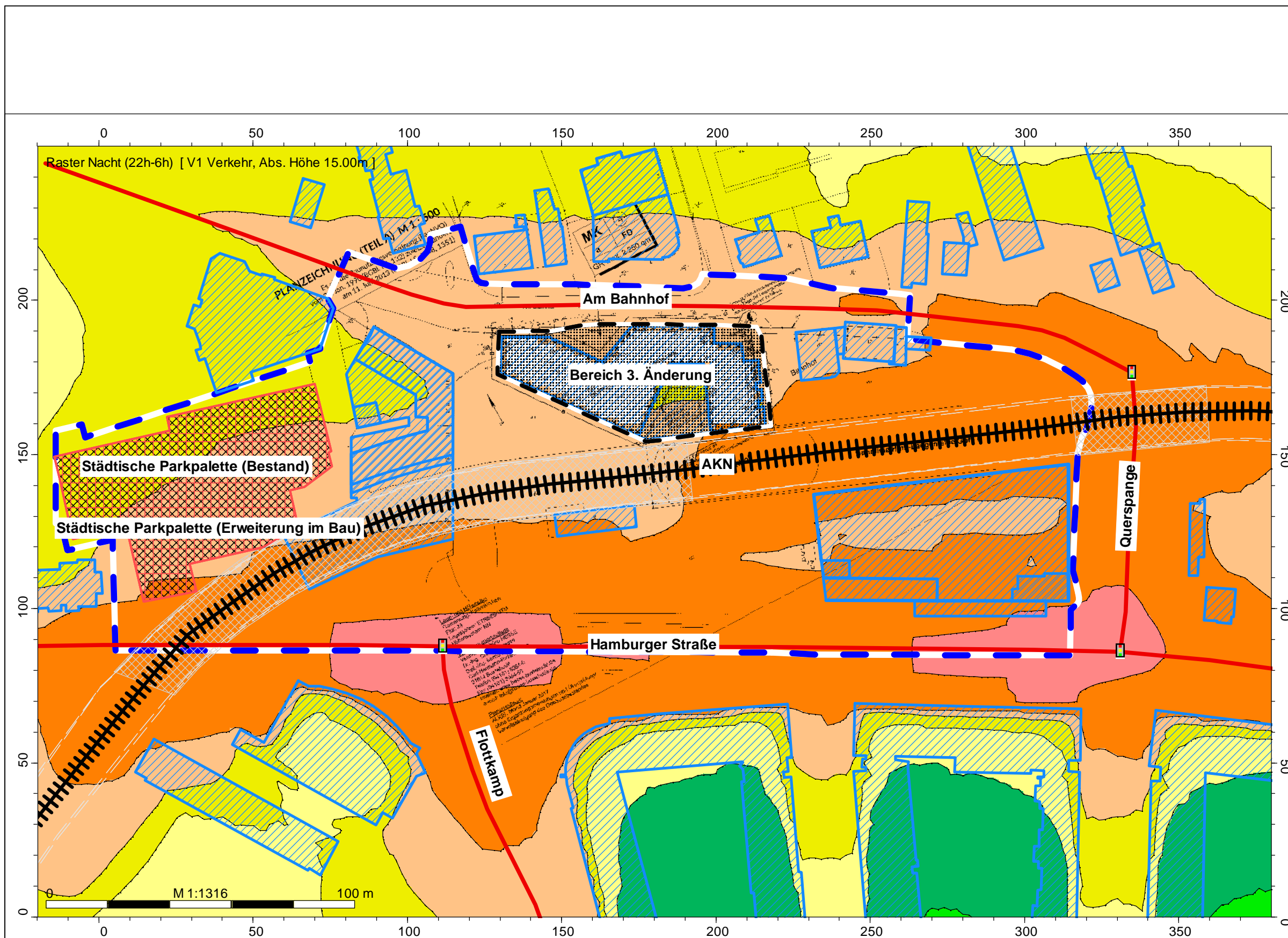
Projekt-Nummer: 2017004

B-Plan Nr. 65, 3. Änderung
"Bahnhof"
24568 Kaltenkirchen

Stand 2017-04-04

2017004gta001

Straßen- und Schienenverkehr (öffentlich) - Immissionsplan 7 tags (06-22 Uhr), Höhe des Rasters h = 15,0 m über Gelände



TAUBERT und RUHE GmbH

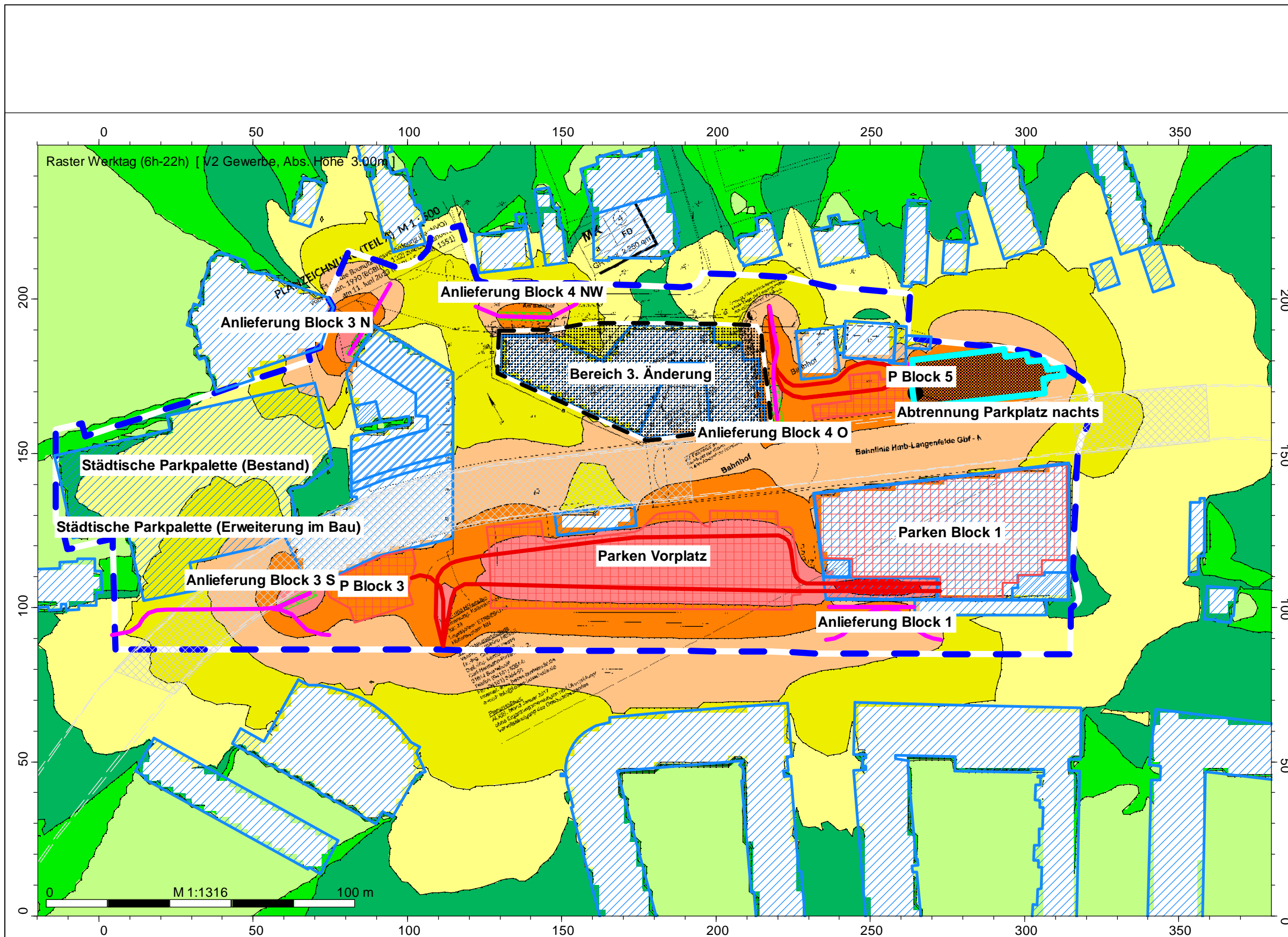
Projekt-Nummer: 2017004

B-Plan Nr. 65, 3. Änderung
"Bahnhof"
24568 Kaltenkirchen

Stand 2017-04-04

2017004gta001

Straßen- und Schienenverkehr (öffentlich) - Immissionsplan 8
nachts (22-06 Uhr), Höhe des Rasters h = 15,0 m über Gelände



Werktag (6h-22h)
Pegel
dB(A)

>..-35
>35-40
>40-45
>45-50
>50-55
>55-60
>60-65
>65-70
>70-75
>75-80
>80-..

TAUBERT und RUHE GmbH

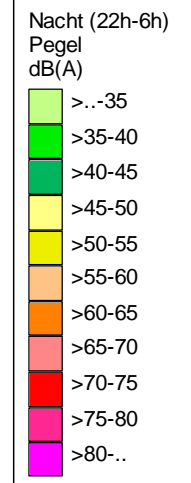
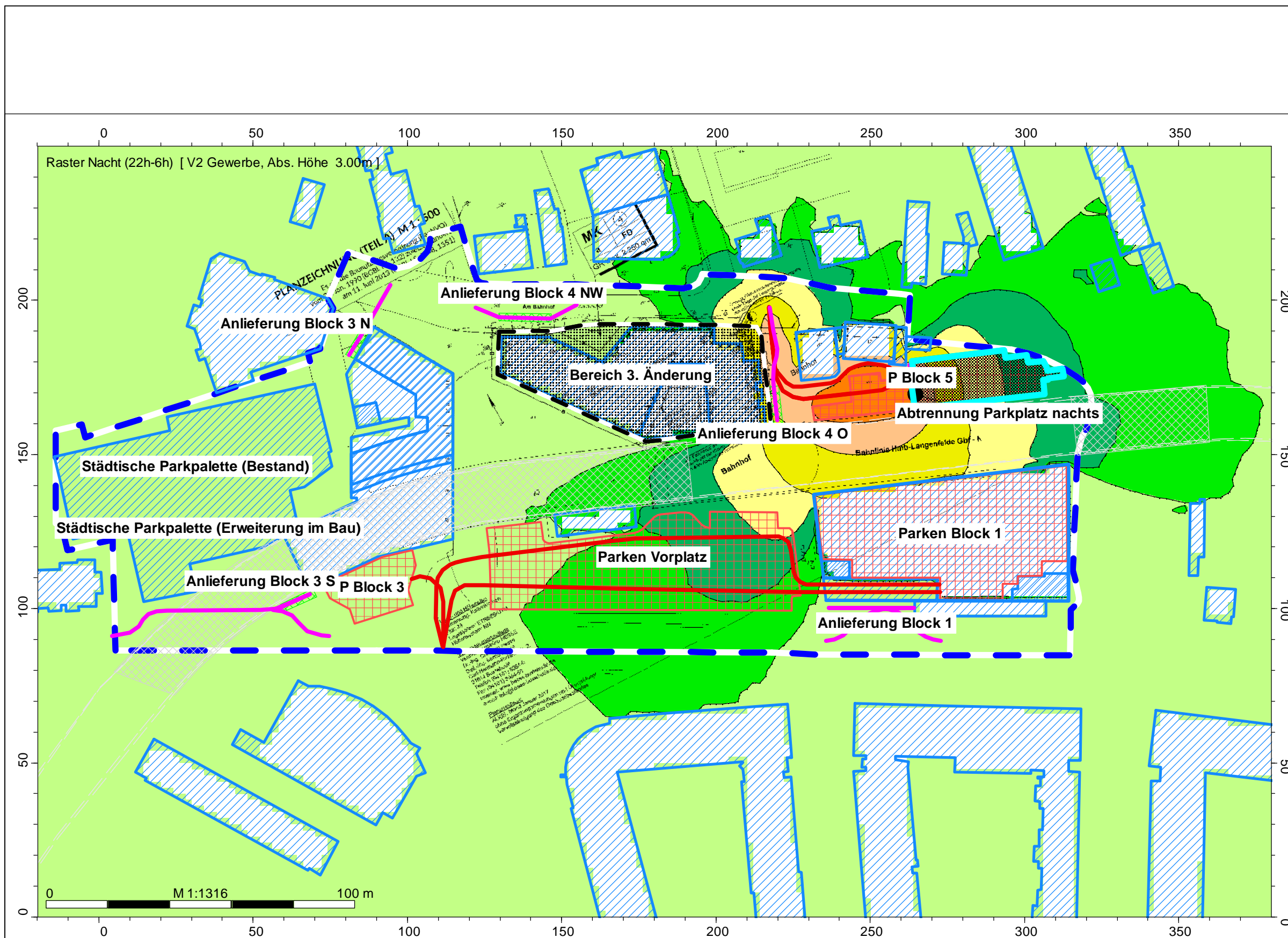
Projekt-Nummer: 2017004

B-Plan Nr. 65, 3. Änderung
"Bahnhof"
24568 Kaltenkirchen

Stand 2017-04-04

2017004gta001

Gewerbenutzungen - Immissionsplan 9
tags (06-22 Uhr), Höhe des Rasters h = 3,0 m über Gelände



TAUBERT und RUHE GmbH

Projekt-Nummer: 2017004

B-Plan Nr. 65, 3. Änderung
"Bahnhof"
24568 Kaltenkirchen

Stand 2017-04-04

2017004gta001

Gewerbenutzungen - Immissionsplan 10
nachts (22-06 Uhr, lauteste Stunde), Höhe des Rasters h = 3,0 m über Gelände