



Baumnummerierung	Kronen- bzw. Stammdurchmesser	Baumart		Bemerkung
1	14/0,6	Tilia platyphyllos	Sommerlinde	Stamm gespalten
2	13/0,5	Tilia platyphyllos	Sommerlinde	
3	10/0,4	Tilia platyphyllos	Sommerlinde	
4	9/0,5	Tilia platyphyllos	Sommerlinde	
5	12/0,5	Fagus sylvatica	Rotbuche	
6	12/0,5	Fagus sylvatica	Rotbuche	
7	12/0,5	Fagus sylvatica	Rotbuche	
8	12/0,5	Fagus sylvatica	Rotbuche	
9	12/0,5	Fagus sylvatica	Rotbuche	
10	12/0,5	Fagus sylvatica	Rotbuche	
11	12/0,6	Quercus robur	Stieleiche	Überhälter
12	13/0,7	Quercus robur	Stieleiche	
20	12/0,5	Carpinus betulus	Hainbuche	stark über-
21	12/0,4	Carpinus betulus	Hainbuche	hängend, Totholz
22	18/0,7	Quercus robur	Stieleiche	
23	18/1,0	Quercus robur	Stieleiche	
24	13/1,2	Quercus robur	Stieleiche	
25	12/0,6	Quercus robur	Stieleiche	
26	/0,	Tilia platyphyllos	Sommerlinde	
34	6/2x0,6	Quercus robur	Stieleiche	zweistämmig
35	6/0,3	Quercus robur	Stieleiche	
36	7/0,3	Carpinus betulus	Hainbuche	

Zeichenerklärung:

Bestand

- Geltungsbereichsgrenze
- Straßenfläche mit Bankettstreifen
- Schotterfläche / Schotterrasen
- Ruderalvegetation
- Scherrasen
- Garten
- Friedhof
- Mischgebiet
- Hecke
- Gebüsch
- Baum
- Baugenehmigung liegt vor

Architekturbüro Dipl. -Ing. Iris Thyroff-Krause

Grünordnungsplan zum
B-Plan Nr. 69 "Im Grunde"
Stadt Kaltenkirchen
Kreis Segeberg

Entwurf

Lageplan -Bestand-
M 1 : 1.000

Projekt-Nr.: 602111
Anlage : 1
Blatt-Nr.: 1
bearbeitet: Fichtner
gezeichnet: Feitkenhauer
geprüft: Klütz
Datum: 20.06.2006





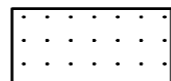

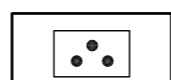





Wasserwirtschaft
Verkehrsanlagen
Erschließungen
Ingenieurbau
Stadtplanung
Landschaftplanung






**Ingenieurgesellschaft
Klütz & Kollegen GmbH**
Beratende Ingenieure VBI
Mühlenstraße 17
25 364 Bokel
Tel. 04127 / 97 96 - 0
Fax 04127 / 97 96 - 14
info@kluetz-collegen.de
www.kluetz-collegen.de



Zeichenerklärung:

Bestand	
	Geltungsbereichsgrenze
	Straßenfläche mit Bankettstreifen
	Schotterfläche / Schotterrassen
	Ruderalvegetation
	Scherrasen
	Garten
	Friedhof
	Mischgebiet
	Hecke
	Gebüsch
	Baum
	Baugenehmigung liegt vor

Bewertung	
	besondere Bedeutung für Natur und Umwelt
	allgemeine Bedeutung für Natur und Umwelt
	geringe Bedeutung für Natur und Umwelt

Architekturbüro Dipl. -Ing. Iris Thyroff-Krause

Grünordnungsplan zum
B-Plan Nr. 69 "Im Grunde"
Stadt Kaltenkirchen
Kreis Segeberg

Entwurf

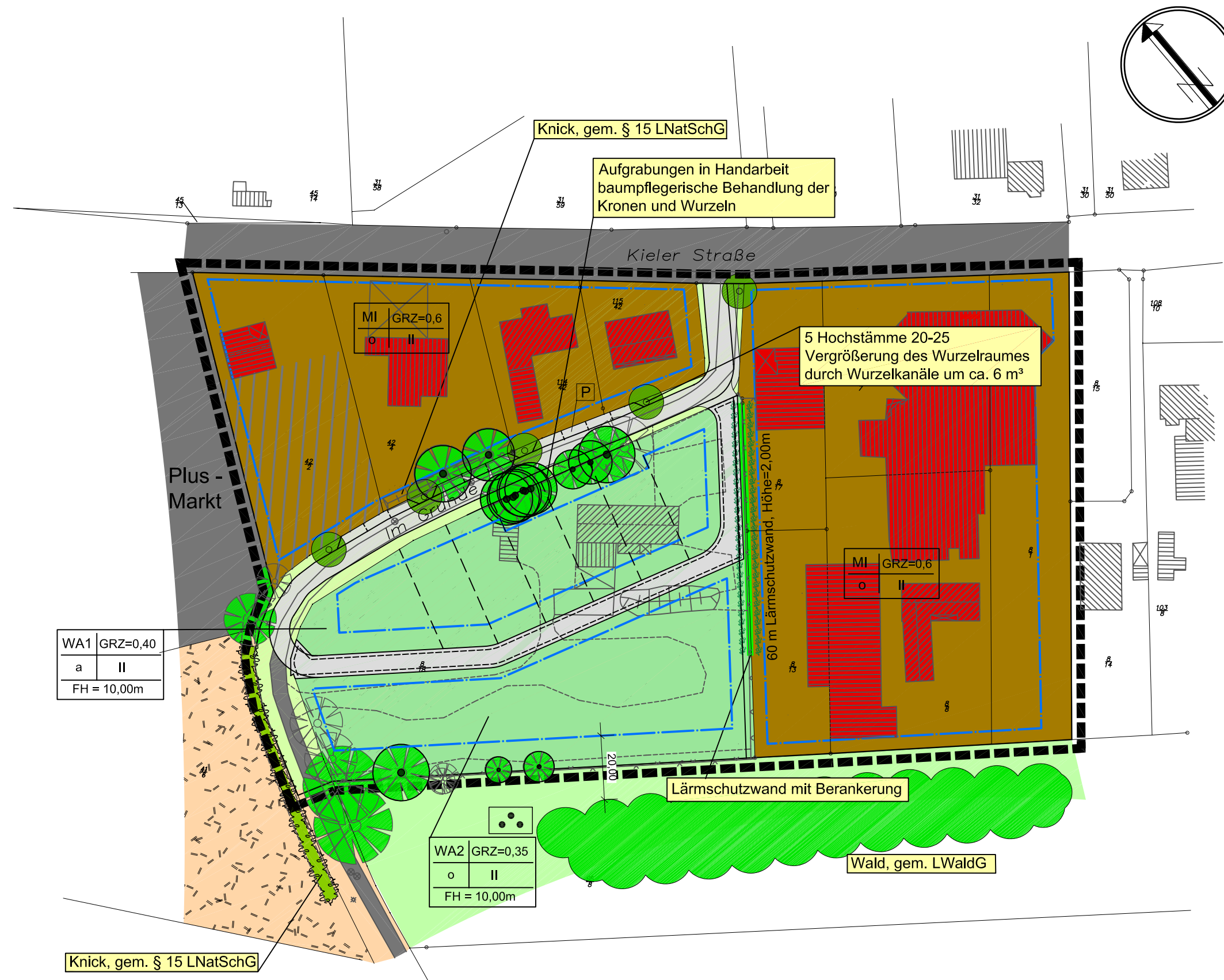
Lageplan -Bewertung-
M 1 : 1.000

Projekt-Nr.: 602111
Anlage : 2
Blatt-Nr.: 1
bearbeitet: Fichtner
gezeichnet: Feitkenhauer
geprüft: Klütz
Datum: 20.06.2006

- Wasserwirtschaft
- Verkehrsanlagen
- Erschließungen
- Ingenieurbau
- Stadtplanung
- Landschaftplanung

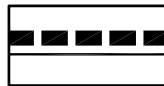
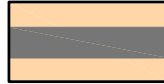
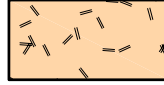
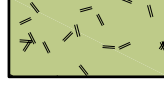


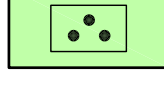



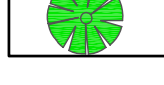



**Ingenieurgemeinschaft
Klütz & Kollegen GmbH**
Beratende Ingenieure VBI
Mühlenstraße 17
25 364 Bokel
Tel. 04127 / 97 96 - 0
Fax 04127 / 97 96 - 14
info@kluetz-collegen.de
www.kluetz-collegen.de


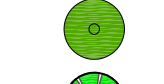



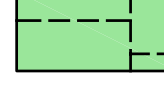

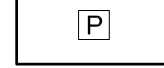



Zeichenerklärung:

Bestand

-  Geltungsbereichsgrenze
-  Straßenfläche mit Bankettstreifen
-  Schotterfläche / Schotterrassen
-  Ruderalvegetation
-  Scherrasen
-  Garten
-  Friedhof
-  Mischgebiet
-  Hecke
-  Gebüsch
-  Baum
-  Baugenehmigung liegt vor

Planung

-  Baugrenze
-  Baum, geplant
-  Baum, zu erhalten
-  Baum, entfällt
-  öffentliche Grünfläche
-  Straßenfläche
-  Wohngrundstücke
-  Mischgebiet
-  Parkplätze

Architekturbüro Dipl.-Ing. Iris Thyroff-Krause


Grünordnungsplan zum
B-Plan Nr. 69 "Im Grunde"
Stadt Kaltenkirchen
Kreis Segeberg

Entwurf

Lageplan -Planung-
M 1 : 1.000

Projekt-Nr.: 602111
Anlage : 3
Blatt-Nr.: 1
bearbeitet: Fichtner
gezeichnet: Feitkenhauer
geprüft: Klütz
Datum: 20.06.2006






- Wasserwirtschaft
- Verkehrsanlagen
- Erschließungen
- Ingenieurbau
- Stadtplanung
- Landschaftplanung

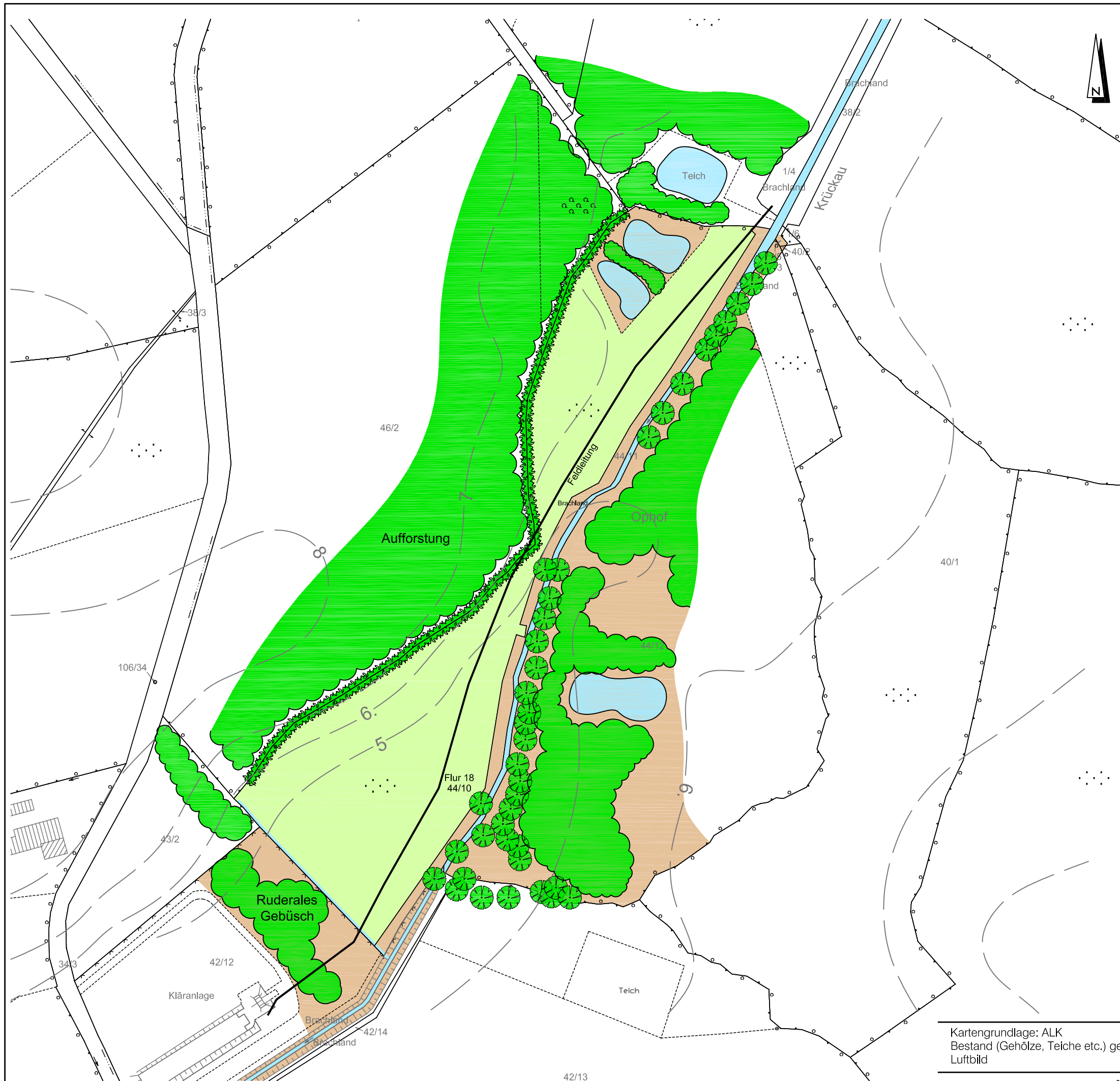


**Ingenieurgemeinschaft
Klütz & Kollegen GmbH**
Beratende Ingenieure VBI
Mühlenstraße 17
25 364 Bokel
Tel. 04127 / 97 96 - 0
Fax 04127 / 97 96 - 14
info@kluetz-collegen.de
www.kluetz-collegen.de

Zeichenerklärung

Bestand

-  Wald/ Gehölzgruppen
-  Grünland schwach-feucht
-  ruderales Gras- und Staudenflur
-  Wasserfläche
-  Knick
-  Baum



Stadt Kaltenkirchen



**Ingenieurgesellschaft
Klütz & Collegen GmbH**
Beratende Ingenieure VBI
Mühlenstraße 17
25 364 Bokel
Tel. 04127 / 97 96 - 0
Fax 04127 / 97 96 - 14
info@kluetz-collegen.de
www.kluetz-collegen.de

Grünordnungsplan zum
Bebauungsplan Nr. 69 "Im Grunde"
Stadt Kaltenkirchen
Kreis Segeberg
Vorentwurf

Lageplan Ausgleichsfläche
-Bestand-

M: 1:2000
Datum: 20.06.2006

Anlage 5







Kartengrundlage: ALK
Bestand (Gehölze, Teiche etc.) gem.
Luftbild

W:\PROJEKTE\602111A\PLÄNEAUS_01_3.dwg











Zeichenerklärung

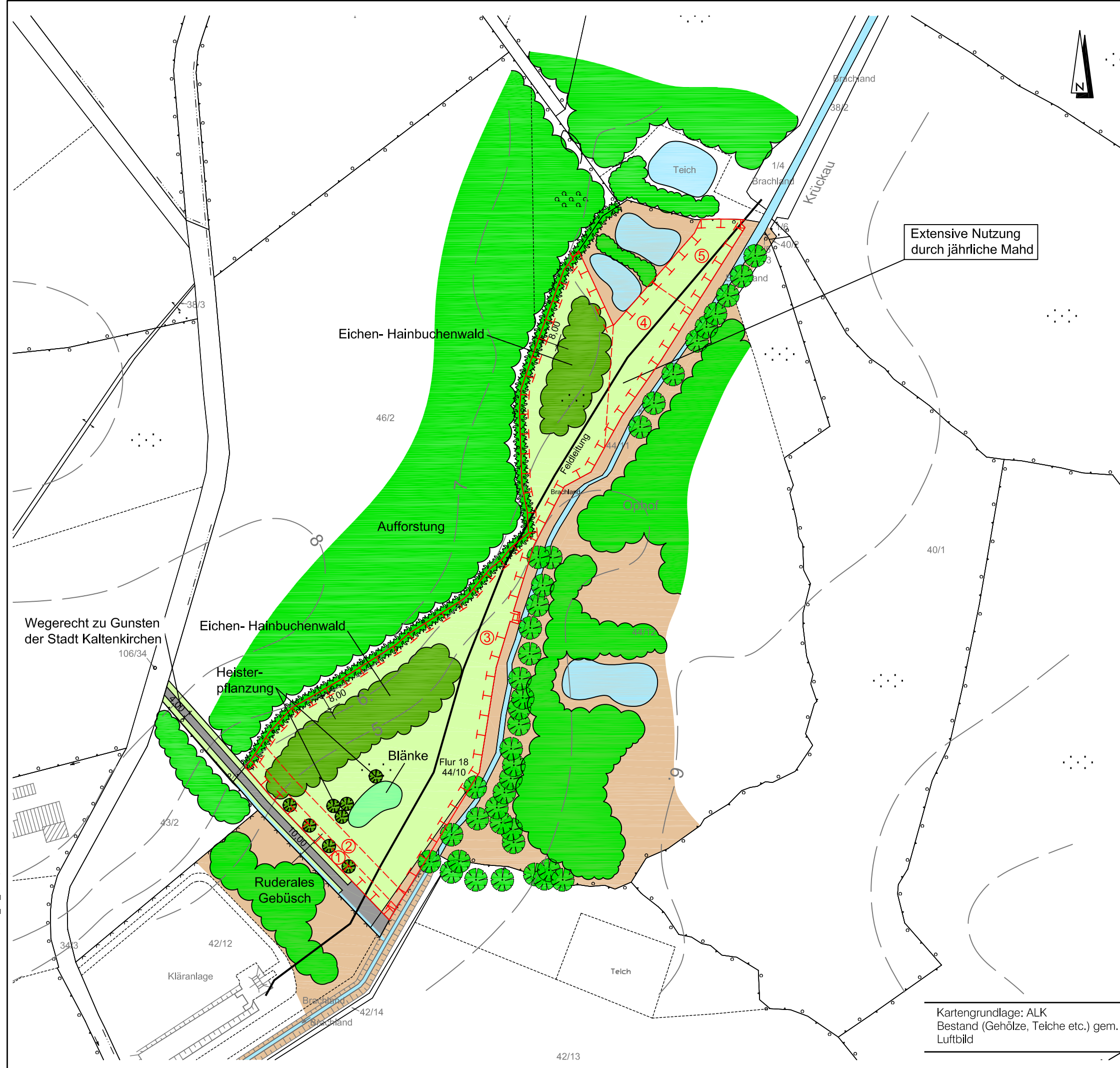


Bestand

-  Wald/ Gehölzgruppen
-  Grünland schwach-feucht
-  ruderale Gras- und Staudenflur
-  Wasserfläche
-  Knick
-  Baum

Planung

-  Wald
-  Blänke
-  Baum
-  Wegebefestigung Schotter
-  Ausgleichsfläche 1
810 m² für Zufahrt Leitung
-  Ausgleichsfläche 2
831 m² für Straßenbaumaßnahmen im
B-Plan 68 (Umbau der Kreuzung)
-  Ausgleichsfläche 3
15201 m² für Bebauung und Erschließung
B-Plan 68
-  Ausgleichsfläche 4
1707 m² für Bebauung und Erschließung
B-Plan 69
-  Ausgleichsfläche 5
1140 m² Rest
-  Maßnahmen zum Schutz, zur Pflege und
zur Entwicklung von Boden, Natur und
Landschaft gem. §9 (1) Nr. 20 BauGB



Kartengrundlage: ALK
Bestand (Gehölze, Teiche etc.) gem.
Luftbild

Stadt Kaltenkirchen



Ingenieurgesellschaft
Klütz & Collegen GmbH
Beratende Ingenieure VBI

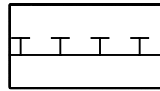



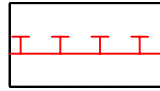

Mühlenstraße 17
25 364 Bokel
Tel. 04127 / 97 96 - 0
Fax 04127 / 97 96 - 14
info@kluetz-collegen.de
www.kluetz-collegen.de

Grünordnungsplan zum
Bebauungsplan Nr. 69 "Im Grunde"
Stadt Kaltenkirchen
Kreis Segeberg
Entwurf Lageplan Ausgleichsfläche
-Planung-
M: 1:2000 Datum: 20.06.2006 Anlage 6

W:\PROJEKTE\60211\AI\PLANE\AUS_01_3.dwg

W:\PROJEKTE\603105A\ENTWURF\FAUS_02_1.dwg



-  Maßnahmen zum Schutz, zur Pflege und zur Entwicklung von Boden, Natur und Landschaft gem. BauGB §9 (1) Nr. 20 (B-Plan 64, gesamt 5.350 m²)
-  Waldbildung 3.200 m²
-  Hochstaudenflur 1.570 m²
-  Wasserfläche 580 m²
-  Maßnahmen zum Schutz, zur Pflege und zur Entwicklung von Boden, Natur und Landschaft gem. BauGB §9 (1) Nr. 20 (B-Plan 68, gesamt 1.000 m²)
-  Wasserfläche 540 m²

Ausgleichsfläche B 18/ 11. Änderung, Planfeststellungsverfahren AKN

Bäume nicht eingemessen
Kartengrundlage: nicht amtl. Karte der Stadt Kaltenkirchen, digitalisiert

Stadt Kaltenkirchen

Grünordnungspläne (div.)
Stadt Kaltenkirchen
Kreis Segeberg

Übersichtskarte Ausgleich Flurstück 33/13

M: 1:2000
Datum: 22.08.2006



Ingenieurgemeinschaft Klütz & Kollegen GmbH
Beratende Ingenieure VBI

Mühlenstraße 17
25 364 Bokel
Tel. 04127 / 97 96 - 0
Fax 04127 / 97 96 - 14
info@kluetz-collegen.de
www.kluetz-collegen.de